

УТВЕРЖДАЮ  
Заместитель Председателя Правительства  
Курской области - министр природных  
ресурсов Курской области  
К.О.Поляков



(подпись)

ПЛАН  
противопожарного обустройства лесов на территории  
Советского лесничества  
на период с 01 января 2024 по 31 декабря 2028 г.

## О Г Л А В Л Е Н И Е

№ пп	Содержание	Стр.
1	Краткая характеристика лесничества	4
1.1.	Информация о лесорастительных зонах и лесных районах, лесистости, об общей площади лесов и ее распределении по целевому назначению, преобладающим породам, группам возраста, информация о делении по участковым лесничествам, распределении лесов по типам леса в разрезе участковых лесничеств, информация о лесопожарном зонировании, распределении площади лесов по классам природной пожарной опасности, характеристика пожароопасного сезона (начало, окончание, продолжительность по лесным зонам (лесным районам), виды лесных пожаров, их динамика, сезонные особенности, информация о динамике площадей, пройденных лесными пожарами, площадей погибших насаждений, информация о причинах возникновения лесных пожаров, информация об угрозе распространения пожаров (низкая, средняя, высокая)	4
1.2.	Информация о лесных участках, предоставленных в пользование, - характеристика лесохозяйственной деятельности на лесных участках, предоставленных в пользование (с указанием их местоположения), включая охрану лесов от пожаров, планируемые направления и объемы развития на срок действия плана	7
1.3.	Информация о состоянии противопожарного обустройства лесов (наличие объектов противопожарного обустройства лесов и оценка эффективности мероприятий по противопожарному обустройству лесов	7
2.	Проектируемые меры противопожарного обустройства лесов с учетом затрат на их выполнение	11
2.1.	Создание, содержание и эксплуатация лесных дорог, предназначенных для охраны лесов от пожаров	11
2.2.	Создание, содержание и эксплуатация посадочных площадок для самолетов и вертолетов, используемых в целях проведения авиационных работ по охране лесов от пожаров	11
2.3.	Прокладка просек, противопожарных разрывов, устройство противопожарных минерализованных полос	11
2.4.	Создание, содержание и эксплуатация пожарных наблюдательных пунктов (вышек, мачт, павильонов и других наблюдательных пунктов), пунктов сосредоточения противопожарного инвентаря	11
2.5.	Устройство пожарных водоемов и подъездов к источникам противопожарного водоснабжения	11

№ пп	Содержание	Стр.
2.6.	Проведение работ по гидромелиорации земель	11
2.7.	Снижение природной пожарной опасности лесов путем регулирования породного состава лесных насаждений	12
2.8.	Проведение профилактических контролируемых противопожарных выжиганий хвороста, лесной подстилки, сухой травы и других лесных горючих материалов, включая информацию об их территориальном размещении, площадных объемах, а также о мероприятиях по обеспечению безопасности выжиганий	12
2.9.	Прочистка просек, прочистка противопожарных минерализованных полос и их обновление	12
2.10.	Эксплуатация пожарных водоемов и подъездов к источникам водоснабжения	12
2.11.	Благоустройство зон отдыха граждан, пребывающих в лесах в соответствии со <u>статьей 11</u> Лесного кодекса Российской Федерации	12
2.12.	Установка и эксплуатация шлагбаумов, устройство преград, обеспечивающих ограничение пребывания граждан в лесах в целях обеспечения пожарной безопасности	12
2.13.	Создание и содержание противопожарных заслонов и устройство листовенных опушек	12
2.14.	Установка и размещение стендов и других знаков и указателей, содержащих информацию о мерах пожарной безопасности в лесах	12
2.15.	Объем и пообъектное распределение проектируемых мер в разрезе лесничеств с указанием квартала, выдела	19
2.16.	Календарный план выполнения мер	26
	<b>ГРАФИЧЕСКАЯ ЧАСТЬ</b> плана противопожарного обустройства лесов на территории лесничества	39
1.	Обзорная карта-схема по принадлежности граничащих территорий	40
2.	Карта-схема погибших и поврежденных лесов	41
3.	Карта-схема природной пожарной опасности лесов	42
4.	Карта-схема лесопожарного зонирования лесничества	43
5.	Карта-схема лесопожарных рисков на территории лесничества	44
6.	Карта-схема размещения лесных дорог	45
7.	Карта-схема противопожарного обустройства лесничества (с указанием объектов противопожарного обустройства в разрезе участковых лесничеств)	46

## I. Краткая характеристика лесничества

1.1. Советское лесничество Министерства природных ресурсов Курской области расположено в восточной части Курской области на территории Советского и Черемисиновского районов. Пространственное размещение территории лесничества представлено на карте-схеме размещения лесных дорог и принадлежности, прилегающих к лесам Советского лесничества территорий, приведенной в графической части плана противопожарного обустройства лесов на территории лесничества (далее – план).

Площадь Советского лесничества составляет 3531 га в том числе : Черемисиновское участковое лесничество 1044 га, Советское участковое лесничество - 949 га, Кшенское участковое лесничество -1538 га. Лесничество относится к лесостепной зоне, лесостепному району Европейской части Российской Федерации. Преобладающий по лесничеству тип леса ДБСВ - Дубняк байрачный свежий. Лесистость муниципальных районов на территории которых расположен лесной фонд, составляет в среднем 1,9 %.

Анализ предыдущего стандартного климатического ряда (1961-2022 года) указывает на небольшую повторяемость высокой пожарной опасности на территории лесничества в конце апреля, начале мая (20%). В остальные месяцы повторяемость уменьшается и составляет для июня 10%, июля - 10 %, и возрастает к концу августа, началу сентября.

В период с 2021 по 2023 годы лесных пожаров на территории Советского лесничества не допущено.

Подробная информация о лесорастительных зонах и лесных районах, лесистости, об общей площади лесов и ее распределении по целевому назначению, преобладающим породам, группам возраста, информация о делении по участковым лесничествам, распределении лесов по типам леса в разрезе участковых лесничеств, информация о лесопожарном зонировании, распределении площади лесов по классам природной пожарной опасности, характеристика пожароопасного сезона (начало, окончание, продолжительность по лесным зонам (лесным районам), виды лесных пожаров, их динамика, сезонные особенности, информация о динамике площадей, пройденных лесными пожарами, площадей погибших насаждений, информация о причинах возникновения лесных пожаров, информация об угрозе распространения пожаров (низкая, средняя, высокая) отражена в **Таблице 1.1**.

Карта-схема распределения лесов Советского лесничества по лесопожарным рискам приведена в графической части плана.

Карта-схема распределения погибших и поврежденных насаждений на территории Советского лесничества по лесопожарным рискам приведена в графической части плана.

Таблица 1.1.

Наименование участкового лесничества	Лесорастительная зона и лесной район	Лесистость, %	Площадь												Информация о лесопожарном зонировании
			земельного фонда всего	Целевое назначение лесов			По преобладающим породам			Группам возраста					
				Защитные	Эксплуатационные	Резервные	Хвойные	Твердолиственные	Мягколиственные	Молодняки	Средневозрастные	Приспевающие	Спелые	Перестойные	
1	2	3	4	5	6	7	8	9	10	11	12	13	14	15	16
Черемисиновское	Лесостепная зона,лесостепной район европейской части Российской Федерации	1,20	1044,00	1044,00			89,00	726,00	133,00	143,00	508,00	231,00	59,00	4,00	Зона наземного обнаружения и тушения лесных пожаров
Советское	Лесостепная зона,лесостепной район европейской части Российской Федерации	0,70	949,00	949,00			216,00	530,00	140,00	261,00	227,00	257,00	77,00	55,00	Зона наземного обнаружения и тушения лесных пожаров
Кшенское	Лесостепная зона,лесостепной район европейской части Российской Федерации	1,20	1538,00	1538,00			225,00	1042,00	149,00	467,00	588,00	92,00	261,00	21,00	Зона наземного обнаружения и тушения лесных пожаров

### Продолжение Таблицы 1.1.

[illegible]

1.2. На территории Советского лесничества лесные участки, переданные в аренду отсутствуют., в связи с чем, раздел 1.2 не заполняется.

1.3. Мероприятия и объекты противопожарного обустройства на территории Советского лесничества соответствуют ГОСТ Р 57972-2017, утвержденному приказом Федерального агентства по техническому регулированию и метрологии от 21 ноября 2017 г. № 1792-ст.

К объектам противопожарного обустройства лесов относятся:

- дороги, предназначенные для охраны лесов от пожаров, дороги противопожарного назначения;
- посадочные площадки для самолетов, вертолетов, используемых в целях проведения авиационных работ по охране и защите лесов;
- искусственные и естественные противопожарные барьеры, в том числе противопожарные разрывы, заслоны, минерализованные полосы, канавы, просеки и пожароустойчивые опушки, полосы, очищенные от пожароопасных сухой травяной растительности, валежа, хвороста, кустарниковой растительности;
- пожарные наблюдательные пункты, включая вышки, мачты, павильоны и другие наблюдательные пункты;
- пункты сосредоточения противопожарного инвентаря;
- пожарные водоемы и подъезды к источникам противопожарного водоснабжения;
- лесоосушительные сети, включая шлюзы, временные плотины, дороги, предназначенные для проведения работ по гидромелиорации, в целях обеспечения благоприятного противопожарного режима в лесах;
- участки, предназначенные для проведения профилактического контролируемого противопожарного выжигания хвороста, лесной подстилки, сухой травы и других лесных горючих материалов;
- зоны отдыха граждан, пребывающих в лесах, в том числе места для отдыха и курения в лесу, площадки для стоянок туристов, смотровые площадки и площадки для стоянки автотранспорта;
- шлагбаумы, преграды, обеспечивающие ограничение пребывания граждан в лесах в целях обеспечения пожарной безопасности;
- стенды и другие знаки, указатели, содержащие информацию о мерах пожарной безопасности в лесах.

Мероприятия по противопожарному обустройству лесов – это система организационных, технических и лесоводственных мероприятий, направленных на предупреждение лесных пожаров, снижение степени пожарной опасности, повышение пожароустойчивости лесов, обнаружение пожаров в начале их развития и их ликвидацию.

В соответствии с Лесным кодексом России, противопожарное обустройство лесов является одним из видов деятельности по предупреждению лесных пожаров.

Меры противопожарного обустройства лесов включают в себя:

- строительство, реконструкцию и эксплуатацию лесных дорог, предназначенных для охраны лесов от пожаров;
- строительство, реконструкцию и эксплуатацию посадочных площадок для самолетов, вертолетов, используемых в целях проведения авиационных работ по охране и защите лесов;
- прокладку просек, противопожарных разрывов, устройство противопожарных минерализованных полос;
- строительство, реконструкцию и эксплуатацию пожарных наблюдательных пунктов (вышек, мачт, павильонов и других наблюдательных пунктов), пунктов сосредоточения противопожарного инвентаря;
- устройство пожарных водоемов и подъездов к источникам противопожарного водоснабжения;
- проведение работ по гидромелиорации;
- снижение природной пожарной опасности лесов путём регулирования породного состава лесных насаждений и проведения санитарно-оздоровительных мероприятий;
- проведение профилактического контролируемого противопожарного выжигания хвороста, лесной подстилки, сухой травы и других лесных горючих материалов;
- иные определенные Правительством Российской Федерации меры.

На территории Советского лесничества запроектированы следующие мероприятия:

- прочистка противопожарных минерализованных полос и их обновление - 100,0 км;
- строительство, реконструкция и эксплуатация пунктов сосредоточения противопожарного инвентаря - 1 шт;
- установка и эксплуатация шлагбаумов, преград, обеспечивающих ограничение пребывания граждан в лесах в целях обеспечения пожарной безопасности - 2 шт;
- благоустройство зон отдыха граждан, пребывающих в лесах - 1 шт;
- установка и размещение стендов, знаков и указателей, содержащих информацию о мерах пожарной безопасности в лесах - 7шт.

Информация о состоянии противопожарного обустройства лесов (наличие объектов противопожарного обустройства лесов и оценка эффективности мероприятий по противопожарному обустройству лесов) по Советскому лесничеству в разрезе участковых лесничеств отражена в **Таблице 1.3.**

Карта-схема пространственного размещения объектов противопожарного обустройства лесов на территории Советского лесничества приведена в графической части плана.

Таблица 1.3.

№п/п	Наименование участкового лесничества	Наименование объекта противопожарного обустройства лесов в соответствии с национальным стандартом Российской Федерации ГОСТ Р 57972-2017	Местоположение (квартал, выдел)	Объем	Ед. изм.	Примечание
А	1	2	3	4	5	6
1	Кшенское	Искусственные и естественные противопожарные барьеры, в том числе противопожарные разрывы, заслоны, минерализованные полосы, канавы, просеки и пожароустойчивые опушки, полосы, очищенные от пожароопасных сухой травяной растительности, валежа, хвороста, кустарниковой растительности	кв 52 выд 12,13	0,8	км	удовлетворительное
1.1.	Кшенское		кв 22 выд 9	2,4	км	удовлетворительное
1.2.	Кшенское		кв 51 выд 1,6,3	7	км	удовлетворительное
1.3.	Кшенское		кв 28 выд 4	2,4	км	удовлетворительное
1.4.	Кшенское		кв 50 выд 1,2	2	км	удовлетворительное
1.5.	Кшенское		кв 41 выд 11	0,4	км	удовлетворительное
1.6.	Кшенское		кв 49 выд 1,5,7	1,2	км	удовлетворительное
1.7.	Кшенское		кв 46 выд 6,13	1,6	км	удовлетворительное
1.8.	Кшенское		кв 18 выд 17	1,2	км	удовлетворительное
1.9.	Кшенское		кв 45 выд 2,4,7	2	км	удовлетворительное
1.10.	Кшенское		кв 31 выд 24	3,2	км	удовлетворительное
1.11.	Кшенское		кв 48 выд 6,7,12,18,19,2	6	км	удовлетворительное
1.12.	Кшенское		кв 44 выд 3	0,4	км	удовлетворительное
1.13.	Кшенское		кв 17 выд 1	1,2	км	удовлетворительное
1.14.	Советское		кв29 выд 1,2	8,8	км	удовлетворительное
1.15.	Советское		кв 25 выд2	4,4	км	удовлетворительное
1.16.	Советское		кв 26 выд 11,10,1	6,8	км	удовлетворительное
1.17.	Советское		кв 4 выд 2	0,8	км	удовлетворительное
1.18.	Советское		кв 35 выд 3,4	9,2	км	удовлетворительное
1.19.	Советское		кв 19 выд 1	0,8	км	удовлетворительное
1.20.	Советское		кв 13 выд 2	2,4	км	удовлетворительное
1.21.	Советское		кв 12 выд 11.12	2	км	удовлетворительное
1.22.	Советское		кв 22 выд 1,3,5,8	8	км	удовлетворительное
1.23.	Черемисиновское		кв 20 выд 2,1,3,5	1,6	км	удовлетворительное
1.24.	Черемисиновское		кв 17 выд 14	1,2	км	удовлетворительное
1.25.	Черемисиновское		кв 11 выд 18,22,19	2,4	км	удовлетворительное
1.26.	Черемисиновское		кв 14 выд 2.1.4.6.5	9,4	км	удовлетворительное
1.27.	Черемисиновское		кв 16 выд 1	4	км	удовлетворительное
1.28.	Черемисиновское		кв 21 выд	6,4	км	удовлетворительное

№п/п	Наименование участкового лесничества	Наименование объекта противопожарного обустройства лесов в соответствии с национальным стандартом Российской Федерации ГОСТ Р 57972-2017	Местоположение (квартал, выдел)	Объем	Ед. изм.	Примечание
А	1	2	3	4	5	6
			2,6,17,12,18,21,16,32,29,24,23			
2	Кшенское	Пожарные наблюдательные пункты, включая вышки, мачты, павильоны и другие наблюдательные пункты				
2.1.	Советское					
2.2.	Черемисиновское					
3.	Советское	Пункты сосредоточения противопожарного инвентаря;	кв 8 выд 12	1	шт	удовлетворительное
3.1.	Кшенское				шт	
3.2.	Черемисиновское				шт	
4.	Советское	Участки, предназначенные для проведения профилактического контролируемого противопожарного выжигания хвороста, лесной подстилки, сухой травы и других лесных горючих материалов			га	
4.1.	Кшенское				га	
4.2.	Черемисиновское				га	
5.	Кшенское	Зоны отдыха граждан, пребывающих в лесах, в том числе места для отдыха и курения в лесу, площадки для стоянок туристов, смотровые площадки и площадки для стоянки автотранспорта	кв 46 выд 12	1	шт	удовлетворительное
5.1.	Советское				шт	
5.2.	Черемисиновское				шт	
6	Кшенское	Шлагбаумы, преграды, обеспечивающие ограничение пребывания граждан в лесах в целях обеспечения пожарной безопасности	кв 46 выд 6	1	шт	удовлетворительное
6.1.	Кшенское		кв 52 выд 17	1	шт	удовлетворительное
6.2.	Советское				шт	
6,3	Черемисиновское				шт	
7.	Кшенское	Стенды и другие знаки, указатели, содержащие информацию о мерах пожарной безопасности в лесах	кв 49 выд 5	1	шт	удовлетворительное
7,1	Кшенское		кв 46 выд 14	1	шт	удовлетворительное
7,2	Кшенское		кв 24 выд 36	2	шт	Удовлетворительное
7,3	Кшенское		кв 8 выд 19	1	шт	удовлетворительное
7,4	Кшенское		кв 46 выд 12	1	шт	удовлетворительное
7,5	Черемисиновское		кв 20 выд 1	1	шт	удовлетворительное
7,6	Советское					

## **II. Проектируемые меры противопожарного обустройства лесов с учетом затрат на их выполнение.**

Планирование и создание объектов противопожарного устройства лесов осуществляют с учетом местных климатических и лесорастительных условий, рельефа местности, а также с учетом наличия зон с особыми условиями использования территорий, на которых расположены соответствующие леса.

Нормативы мероприятий по охране лесов лесничества от пожаров (противопожарному обустройству) разработаны в соответствии с Правилами пожарной безопасности в лесах, утвержденными Постановлением Правительства Российской Федерации от 07 октября 2020 г. № 1614, Постановлением Правительства Российской Федерации от 16 апреля 2011 г. № 281 «О мерах противопожарного обустройства лесов», приказом Федерального агентства лесного хозяйства от 5 июля 2011 г. № 287 «Об утверждении классификации природной пожарной опасности лесов и классификации пожарной опасности в лесах в зависимости от условий погоды», приказом Министерства природных ресурсов и экологии Российской Федерации от 28 марта 2014 г. № 161 «Об утверждении видов средств предупреждения и тушения лесных пожаров, нормативов обеспеченности данными средствами лиц, использующих леса, норм наличия средств предупреждения и тушения лесных пожаров при использовании лесов» и приказом Федерального агентства лесного хозяйства от 27 апреля 2012 г. № 174 «Об утверждении нормативов противопожарного обустройства лесов».

2.1. Создание, содержание и эксплуатация лесных дорог, предназначенных для охраны лесов от пожаров - не предусмотрено лесохозяйственным регламентом Советского лесничества;

2.2. Создание, содержание и эксплуатация посадочных площадок для самолетов и вертолетов, используемых в целях проведения авиационных работ по охране лесов от пожаров - не предусмотрено лесохозяйственным регламентом Советского лесничества;

2.3. Прокладка просек, противопожарных разрывов, устройство противопожарных минерализованных полос на территории Советского лесничества отражены в **Таблице 2.1-2.14;**

2.4. Создание, содержание и эксплуатация пожарных наблюдательных пунктов (вышек, мачт, павильонов и других наблюдательных пунктов), пунктов сосредоточения противопожарного инвентаря на территории Советского лесничества отражено в **Таблице 2.1-2.14;**

2.5. Устройство пожарных водоемов и подъездов к источникам противопожарного водоснабжения - не предусмотрено лесохозяйственным регламентом Советского лесничества;

2.6. Проведение работ по гидромелиорации земель - не предусмотрено лесохозяйственным регламентом Советского лесничества;

2.7. Снижение природной пожарной опасности лесов путем регулирования породного состава лесных насаждений - не предусмотрено лесохозяйственным регламентом Советского лесничества;

2.8. Проведение профилактических контролируемых противопожарных выжиганий хвороста, лесной подстилки, сухой травы и других лесных горючих материалов, включая информацию об их территориальном размещении, площадных объемах, а также о мероприятиях по обеспечению безопасности выжиганий - не предусмотрено лесохозяйственным регламентом Советского лесничества;

2.9. Прочистка просек, прочистка противопожарных минерализованных полос и их обновление на территории Советского лесничества отражено в **Таблице 2.1-2.14;**

2.10. Эксплуатация пожарных водоемов и подъездов к источникам водоснабжения- не предусмотрено лесохозяйственным регламентом Советского лесничества;

2.11. Благоустройство зон отдыха граждан, пребывающих в лесах в соответствии со статьей 11 Лесного кодекса Российской Федерации на территории Советского лесничества отражено в **Таблице 2.1-2.14;**

2.12. Установка и эксплуатация шлагбаумов, устройство преград, обеспечивающих ограничение пребывания граждан в лесах в целях обеспечения пожарной безопасности - отражено в **Таблице 2.1-2.14;**

2.13. Создание и содержание противопожарных заслонов и устройство лиственных опушек- не предусмотрено лесохозяйственным регламентом Советского лесничества;

2.14. Установка и размещение стендов и других знаков и указателей, содержащих информацию о мерах пожарной безопасности в лесах на территории Советского лесничества отображены в **Таблице 2.1-2.14.**

Таблица 2.1-2.14.

№П П	Период действия плана	наименование участкового лесничества	прокладка просек, противопожарных разрывов, устройство противопожарных минерализованн ых полос)		создание, содержание и эксплуатация пожарных наблюдательных пунктов (вышек, мачт, павильонов и других наблюдательных пунктов), пунктов сосредоточения противопожарног о инвентаря		проведение профилактически х контролируемых противопожарны х выжиганий хвороста, лесной подстилки, сухой травы и других лесных горючих материалов, включая информацию об их территориальном размещении, площадных объемах, а также о мероприятиях по обеспечению безопасности выжиганий)		прочистка просек, прочистка противопожарных минерализованн ых полос и их обновление		благоустройств о зон отдыха граждан, пребывающих в лесах в соответствии со статьей 11 Лесного кодекса Российской Федерации)		установка и эксплуатация шлагбаумов, устройство преград, обеспечивающи х ограничение пребывания граждан в лесах в целях обеспечения пожарной безопасности		установка и размещение стендов и других знаков и указателей, содержащих информаци ю о мерах пожарной безопасност и в лесах	
			км	Тыс рублей	шт.	Тыс рублей	га	Тыс рублей	км	Тыс рублей	шт	Тыс рублей	шт	Тыс рублей	шт	Тыс рублей
А	1	2	3	4	5	6	7	8	9	10	11	12	13	14	15	16
1	2024															
		Кшенское							31,800	0,49184	1,00	11,09937	2,0	3,32492	6,0	3,90984
		Советское			1,0	14,7400			43,200	0,49184						
		Черемисиновско е							25,000	0,49184					1,0	3,90984

№П П	Период действия плана	наименование участкового лесничества	прокладка просек, противопожарных разрывов, устройство противопожарных минерализованн х полос)		создание, содержание и эксплуатация пожарных наблюдательных пунктов (вышек, мачт, павильонов и других наблюдательных пунктов), пунктов сосредоточения противопожарног о инвентаря		проведение профилактически х контролируемых противопожарны х выжиганий хвороста, лесной подстилки, сухой травы и других лесных горючих материалов, включая информацию об их территориальном размещении, площадных объемах, а также о мероприятиях по обеспечению безопасности выжиганий)		прочистка просек, прочистка противопожарных минерализованн х полос и их обновление		благоустройств о зон отдыха граждан, пребывающих в лесах в соответствии со статьей 11 Лесного кодекса Российской Федерации)		установка и эксплуатация шлагбаумов, устройство преград, обеспечивающи х ограничение пребывания граждан в лесах в целях обеспечения пожарной безопасности		установка и размещение стендов и других знаков и указателей, содержащих информаци ю о мерах пожарной безопасност и в лесах	
			км	Тыс рублей	шт.	Тыс рублей	га	Тыс рублей	км	Тыс рублей	шт	Тыс рублей	шт	Тыс рублей	шт	Тыс рублей
А	1	2	3	4	5	6	7	8	9	10	11	12	13	14	15	16
	итого по лесничеств у				1,00	14,74			100,00	1,48	1,00	11,10	2,0	3,32	7,0	7,82
2	2025															
		кшенское							31,800	0,49184	1,00	11,09937	2,0	3,32492	6,0	3,90984
		советское			1,0	14,7400			43,200	0,49184						
		Черемисиновско е							25,000	0,49184					1,0	3,90984

№П П	Период действия плана	наименование участкового лесничества	прокладка просек, противопожарных разрывов, устройство противопожарных минерализованн х полос)		создание, содержание и эксплуатация пожарных наблюдательных пунктов (вышек, мачт, павильонов и других наблюдательных пунктов), пунктов сосредоточения противопожарног о инвентаря		проведение профилактически х контролируемых противопожарны х выжиганий хвороста, лесной подстилки, сухой травы и других лесных горючих материалов, включая информацию об их территориальном размещении, площадных объемах, а также о мероприятиях по обеспечению безопасности выжиганий)		прочистка просек, прочистка противопожарных минерализованн х полос и их обновление		благоустройств о зон отдыха граждан, пребывающих в лесах в соответствии со статьей 11 Лесного кодекса Российской Федерации)		установка и эксплуатация шлагбаумов, устройство преград, обеспечивающи х ограничение пребывания граждан в лесах в целях обеспечения пожарной безопасности		установка и размещение стендов и других знаков и указателей, содержащих информаци ю о мерах пожарной безопасност и в лесах	
			км	Тыс рублей	шт.	Тыс рублей	га	Тыс рублей	км	Тыс рублей	шт	Тыс рублей	шт	Тыс рублей	шт	Тыс рублей
А	1	2	3	4	5	6	7	8	9	10	11	12	13	14	15	16
	итого по лесничеств у				1,00	14,74			100,00	1,48	1,00	11,10	2,0	3,32	7,0	7,82
3	2026															
		кшенское							31,800	0,49184	1,00	11,09937	2,0	3,32492	6,0	3,90984
		советское			1,0	14,7400			43,200	0,49184						
		Черемисиновско е							25,000	0,49184					1,0	3,90984

№П П	Период действия плана	наименование участкового лесничества	прокладка просек, противопожарных разрывов, устройство противопожарных минерализованн ых полос)		создание, содержание и эксплуатация пожарных наблюдательных пунктов (вышек, мачт, павильонов и других наблюдательных пунктов), пунктов сосредоточения противопожарног о инвентаря		проведение профилактически х контролируемых противопожарны х выжиганий хвороста, лесной подстилки, сухой травы и других лесных горючих материалов, включая информацию об их территориальном размещении, площадных объемах, а также о мероприятиях по обеспечению безопасности выжиганий)		прочистка просек, прочистка противопожарных минерализованн ых полос и их обновление		благоустройств о зон отдыха граждан, пребывающих в лесах в соответствии со статьей 11 Лесного кодекса Российской Федерации)		установка и эксплуатация шлагбаумов, устройство преград, обеспечивающи х ограничение пребывания граждан в лесах в целях обеспечения пожарной безопасности		установка и размещение стендов и других знаков и указателей, содержащих информаци ю о мерах пожарной безопасност и в лесах	
			км	Тыс рублей	шт.	Тыс рублей	га	Тыс рублей	км	Тыс рублей	шт т	Тыс рублей	шт т	Тыс рублей	шт т	Тыс рублей
А	1	2	3	4	5	6	7	8	9	10	11	12	13	14	15	16
	итого по лесничеств у				1,00	14,74			100,00	1,48	1,00	11,10	2,0	3,32	7,0	7,82
4	2027															
		кшенское							31,800	0,49184	1,00	11,09937	2,0	3,32492	6,0	3,90984
		советское			1,0	14,7400			43,200	0,49184						
		Черемисиновско е							25,000	0,49184					1,0	3,90984

№П П	Период действия плана	наименование участкового лесничества	прокладка просек, противопожарных разрывов, устройство противопожарных минерализованн ых полос)		создание, содержание и эксплуатация пожарных наблюдательных пунктов (вышек, мачт, павильонов и других наблюдательных пунктов), пунктов сосредоточения противопожарног о инвентаря		проведение профилактически х контролируемых противопожарны х выжиганий хвороста, лесной подстилки, сухой травы и других лесных горючих материалов, включая информацию об их территориальном размещении, площадных объемах, а также о мероприятиях по обеспечению безопасности выжиганий)		прочистка просек, прочистка противопожарных минерализованн ых полос и их обновление		благоустройств о зон отдыха граждан, пребывающих в лесах в соответствии со статьей 11 Лесного кодекса Российской Федерации)		установка и эксплуатация шлагбаумов, устройство преград, обеспечивающи х ограничение пребывания граждан в лесах в целях обеспечения пожарной безопасности		установка и размещение стендов и других знаков и указателей, содержащих информаци ю о мерах пожарной безопасност и в лесах	
			км	Тыс рублей	шт.	Тыс рублей	га	Тыс рублей	км	Тыс рублей	шт т	Тыс рублей	шт т	Тыс рублей	шт т	Тыс рублей
А	1	2	3	4	5	6	7	8	9	10	11	12	13	14	15	16
	итого по лесничеств у				1,00	14,74			100,00	1,48	1,00	11,10	2,0	3,32	7,0	7,82
5	2028															
		кшенское							31,80	0,49184	1,00	11,09937	2,0	3,32492	6,0	3,90984
		советское			1,0	14,7400			43,200	0,49184						
		Черемисиновско е							25,000	0,49184					1,0	3,90984

№П П	Период действия плана	наименование участкового лесничества	прокладка просек, противопожарных разрывов, устройство противопожарных минерализованн ых полос)		создание, содержание и эксплуатация пожарных наблюдательных пунктов (вышек, мачт, павильонов и других наблюдательных пунктов), пунктов сосредоточения противопожарног о инвентаря		проведение профилактически х контролируемых противопожарны х выжиганий хвороста, лесной подстилки, сухой травы и других лесных горючих материалов, включая информацию об их территориальном размещении, площадных объемах, а также о мероприятиях по обеспечению безопасности выжиганий)		прочистка просек, прочистка противопожарных минерализованн ых полос и их обновление		благоустройств о зон отдыха граждан, пребывающих в лесах в соответствии со статьей 11 Лесного кодекса Российской Федерации)		установка и эксплуатация шлагбаумов, устройство преград, обеспечивающи х ограничение пребывания граждан в лесах в целях обеспечения пожарной безопасности		установка и размещение стендов и других знаков и указателей, содержащих информаци ю о мерах пожарной безопасност и в лесах	
			км	Тыс рублей	шт.	Тыс рублей	га	Тыс рублей	км	Тыс рублей	шт	Тыс рублей	шт	Тыс рублей	шт	Тыс рублей
А	1	2	3	4	5	6	7	8	9	10	11	12	13	14	15	16
	итого по лесничеств у				1,00	14,74			100,0	1,48	1,00	11,10	2,0	3,32	7,0	7,82

**2.15.** На территории Советского лесничества запроектированы следующие мероприятия:

- прочистка противопожарных минерализованных полос и их обновление - 100,0 км;
- строительство, реконструкция и эксплуатация пунктов сосредоточения противопожарного инвентаря - 1 шт;
- установка и эксплуатация шлагбаумов, преград, обеспечивающих ограничение пребывания граждан в лесах в целях обеспечения пожарной безопасности - 2 шт;
- благоустройство зон отдыха граждан, пребывающих в лесах - 1 шт;
- установка и размещение стендов, знаков и указателей, содержащих информацию о мерах пожарной безопасности в лесах - 7шт.

Объем и пообъектное распределение проектируемых мер в разрезе участковых лесничеств с указанием квартала, выдела по Советскому лесничеству отражено в **Таблице 2.15.**

Таблица 2.15.

№П П	Период действи я плана	Наименование участкового лесничества	Прокладка просек, противопожарных разрывов, устройство противопожарных минерализованн ых полос)		Создание, содержание и эксплуатация пожарных наблюдательных пунктов (вышек, мачт, павильонов и других наблюдательных пунктов), пунктов сосредоточения противопожарног о инвентаря		проведение профилактически х контролируемых противопожарных выжиганий хвороста, лесной подстилки, сухой травы и других лесных горючих материалов, включая информацию об их территориальном размещении, площадных объемах, а также о мероприятиях по обеспечению безопасности выжиганий)		прочистка просек, прочистка противопожарных минерализованных полос и их обновление		благоустройс тво зон отдыха граждан, пребывающи х в лесах в соответствии со статьей 11 Лесного кодекса Российской Федерации)		установка и эксплуатация шлагбаумов, устройство преград, обеспечивающих ограничение пребывания граждан в лесах в целях обеспечения пожарной безопасности		установка и размещение стендов и других знаков и указателей, содержащих информацию о мерах пожарной безопасности в лесах	
			км	Квартал выдел	шт.	Квартал выдел	га	Квартал выдел	км	Квартал выдел	шт	Кварт ал выдел	шт	Квартал выдел	шт	Квартал выдел
А	1	2	3	4	5	6	7	8	9	10	11	12	13	14	15	16
1	2024	Кшенское							31,80	кв 52 выд 12,13, кв 23 выд 9, кв 51 выд 1,6,3, кв 28 выд4, кв 50 выд 1,2, кв 41 выд 11, кв 49 выд 1,5,7, кв 46 выд 6,13, кв 18 выд 17, кв 45 выд 2,4,7, кв 31 выд 24, кв 48 выд 6,7,12,18,19,2, кв 44 выд 5, кв 17 выд 1	1	кв46 выд 12	2,00	кв46выд 6, кв 52 выд 17	6	кв 49 выд 5, кв 46 выд 14, кв 24 выд 36,кв 8 выд 19, кв 24 выд 16, кв 46 выд 12
2	2024	Советское			1,00	кв8выд 12			43,20	кв 29 выд 1,2, кв 25 выд2, кв 26 выд 11,10,1, кв 4 выд 2, кв 35 выд 3,4, кв 19 выд 1, кв 13 выд 2, кв 12 выд11,12, кв 22 выд 1,3,5,8						

№П П	Период действия плана	Наименование участкового лесничества	Прокладка просек, противопожарных разрывов, устройство противопожарных минерализованных полос)		Создание, содержание и эксплуатация пожарных наблюдательных пунктов (вышек, мачт, павильонов и других наблюдательных пунктов), пунктов сосредоточения противопожарног о инвентаря		проведение профилактически х контролируемых противопожарных выжиганий хвороста, лесной подстилки, сухой травы и других лесных горючих материалов, включая информацию об их территориальном размещении, площадных объемах, а также о мероприятиях по обеспечению безопасности выжиганий)		прочистка просек, прочистка противопожарных минерализованных полос и их обновление		благоустройс тво зон отдыха граждан, пребывающи х в лесах в соответствии со статьей 11 Лесного кодекса Российской Федерации)		установка и эксплуатация шлагбаумов, устройство преград, обеспечивающих ограничение пребывания граждан в лесах в целях обеспечения пожарной безопасности		установка и размещение стендов и других знаков и указателей, содержащих информацию о мерах пожарной безопасности в лесах	
			км	Квартал выдел	шт.	Квартал выдел	га	Квартал выдел	км	Квартал выдел	шт	Кварт ал выдел	шт	Квартал выдел	шт	Квартал выдел
А	1	2	3	4	5	6	7	8	9	10	11	12	13	14	15	16
3	2024	Черемисиновско е							25,00	кв 20 выд 2,1,3,5, кв 17 выд 14, кв 11 выд 18,22,19,кв 14 выд 2,1,4,6,5,, кв 16 выд 1, кв 21 выд 2,6,17,12, 18,21,16,32,29,24,23					1	кв 20 выд 1
		итого			1,00				100,0		1,0		2,00		7	
4	2025	Кшенское							31,80	кв 52 выд 12,13, кв 23 выд 9, кв 51 выд 1,6,3, кв 28 выд4, кв 50 выд 1,2, кв 41 выд 11, кв 49 выд 1,5,7, кв 46 выд 6,13, кв 18 выд 17, кв 45 выд 2,4,7, кв 31 выд 24, кв 48 выд 6,7,12,18,19,2, кв 44 выд 5, кв 17 выд 1	1	кв46 выд 12	2,00	кв46выд 6, кв 52 выд 17	6	кв 49 выд 5, кв 46 выд 14, кв 24 выд 36,кв 8 выд 19, кв 24 выд 16, кв 46 выд 12

№П П	Период действи я плана	Наименование участкового лесничества	Прокладка просек, противопожарных разрывов, устройство противопожарных минерализованн ых полос)		Создание, содержание и эксплуатация пожарных наблюдательных пунктов (вышек, мачт, павильонов и других наблюдательных пунктов), пунктов сосредоточения противопожарног о инвентаря		проведение профилактически х контролируемых противопожарных выжиганий хвороста, лесной подстилки, сухой травы и других лесных горючих материалов, включая информацию об их территориальном размещении, площадных объемах, а также о мероприятиях по обеспечению безопасности выжиганий)		прочистка просек, прочистка противопожарных минерализованных полос и их обновление		благоустройс тво зон отдыха граждан, пребывающи х в лесах в соответствии со статьей 11 Лесного кодекса Российской Федерации)		установка и эксплуатация шлагбаумов, устройство преград, обеспечивающих ограничение пребывания граждан в лесах в целях обеспечения пожарной безопасности		установка и размещение стендов и других знаков и указателей, содержащих информацию о мерах пожарной безопасности в лесах	
			км	Квартал выдел	шт.	Квартал выдел	га	Квартал выдел	км	Квартал выдел	шт	Кварт ал выдел	шт	Квартал выдел	шт	Квартал выдел
А	1	2	3	4	5	6	7	8	9	10	11	12	13	14	15	16
5	2025	Советское			1,00	кв8выд 12			43,20							
6	2025	черемисиновское							25,00	кв 2020 выд 2,1,3,5, кв 17 выд 14, кв 11 выд 18,22,19,кв 14 выд 2,1,4,6,5,, кв 16 выд 1, кв 21 выд 2,6, 17,12,18,21,16,32,29,24,23					1	кв 20 выд 1
		итого			1,00				100,0		1,0		2,00		7	
7	2026	Кшенское							31,80	кв 52 выд 12,13, кв 23 выд 9, кв 51 выд 1,6,3, кв 28 выд4, кв 50 выд 1,2, кв 41 выд 11, кв 49 выд 1,5,7, кв 46 выд 6,13, кв 18 выд 17, кв 45 выд 2,4,7, кв 31 выд 24, кв 48 выд 6,7,12,18,19,2, кв 44 выд 5, кв 17 выд 1	1	кв46 выд 12	2,00	кв46выд 6, кв 52 выд 17	6	кв 49 выд 5, кв 46 выд 14, кв 24 выд 36,кв 8 выд 19, кв 24 выд 16, кв 46 выд 12

№П П	Период действи я плана	Наименование участкового лесничества	Прокладка просек, противопожарных разрывов, устройство противопожарных минерализованн ых полос)		Создание, содержание и эксплуатация пожарных наблюдательных пунктов (вышек, мачт, павильонов и других наблюдательных пунктов), пунктов сосредоточения противопожарног о инвентаря		проведение профилактически х контролируемых противопожарных выжиганий хвороста, лесной подстилки, сухой травы и других лесных горючих материалов, включая информацию об их территориальном размещении, площадных объемах, а также о мероприятиях по обеспечению безопасности выжиганий)		прочистка просек, прочистка противопожарных минерализованных полос и их обновление		благоустройс тво зон отдыха граждан, пребывающи х в лесах в соответствии со статьей 11 Лесного кодекса Российской Федерации)		установка и эксплуатация шлагбаумов, устройство преград, обеспечивающих ограничение пребывания граждан в лесах в целях обеспечения пожарной безопасности		установка и размещение стендов и других знаков и указателей, содержащих информацию о мерах пожарной безопасности в лесах	
			км	Квартал выдел	шт.	Квартал выдел	га	Квартал выдел	км	Квартал выдел	шт	Кварт ал выдел	шт	Квартал выдел	шт	Квартал выдел
А	1	2	3	4	5	6	7	8	9	10	11	12	13	14	15	16
8	2026	Советское			1,00	кв8выд 12			43,20	кв 29 выд 1,2, кв 25 выд2, кв 26 выд 11,10,1, кв 4 выд 2, кв 35 выд 3,4, кв 19 выд 1, кв 13 выд 2, кв 12 выд11,12, кв 22 выд 1,3,5,8						
9	2026	Черемисиновско е							25,00	кв 20 выд 2,1,3,5, кв 17 выд 14, кв 11 выд 18,22,19,кв 14 выд 2,1,4,6,5,, кв 16 выд 1, кв 21 выд 2,6,17,12,18,21, 16,32,29,24,23					1	кв 20 выд 1
		итого			1,00				100,0		1,0		2,00		7	
10	2027	Кшенское							31,80	кв 52 выд 12,13, кв 23 выд 9, кв 51 выд 1,6,3, кв 28 выд4, кв 50 выд 1,2, кв 41 выд 11, кв 49 выд 1,5,7, кв 46 выд 6,13, кв 18 выд 17, кв 45 выд 2,4,7, кв 31 выд 24, кв48 выд 6,7,12,18,19,2, кв 44 выд 5, кв 17 выд 1	1	кв46 выд 12	2,00	кв46выд 6, кв 52 выд 17	6	кв 49 выд 5, кв 46 выд 14, кв 24 выд36,к в 8 выд 19, кв 24 выд 16, кв 46

№П П	Период действи я плана	Наименование участкового лесничества	Прокладка просек, противопожарных разрывов, устройство противопожарных минерализованн ых полос)		Создание, содержание и эксплуатация пожарных наблюдательных пунктов (вышек, мачт, павильонов и других наблюдательных пунктов), пунктов сосредоточения противопожарног о инвентаря		проведение профилактически х контролируемых противопожарных выжиганий хвороста, лесной подстилки, сухой травы и других лесных горючих материалов, включая информацию об их территориальном размещении, площадных объемах, а также о мероприятиях по обеспечению безопасности выжиганий)		прочистка просек, прочистка противопожарных минерализованных полос и их обновление		благоустройс тво зон отдыха граждан, пребывающи х в лесах в соответствии со статьей 11 Лесного кодекса Российской Федерации)		установка и эксплуатация шлагбаумов, устройство преград, обеспечивающих ограничение пребывания граждан в лесах в целях обеспечения пожарной безопасности		установка и размещение стендов и других знаков и указателей, содержащих информацию о мерах пожарной безопасности в лесах	
			км	Квартал выдел	шт.	Квартал выдел	га	Квартал выдел	км	Квартал выдел	шт	Кварт ал выдел	шт	Квартал выдел	шт	Квартал выдел
А	1	2	3	4	5	6	7	8	9	10	11	12	13	14	15	16
																выд 12
11	2027	Советское			1,00	кв8выд 12			43,20	кв 29 выд 1,2, кв 25 выд2, кв 26 выд 11,10,1, кв 4 выд 2, кв 35 выд 3,4, кв 19 выд 1, кв 13 выд 2, кв 12 выд11,12, кв 22 выд 1,3,5,8						
12	2027	Черемисиновско е							25,00	кв20 выд 2,1,3,5, кв 17 выд 14, кв 11 выд 18,22,19,кв 14 выд 2,1,4,6,5,, кв 16 выд 1, кв 21 выд 2,6,17,12,18, 21,16,32,29,24,23					1	кв 20 выд 1
		итого			1,00				100,0		1,0		2,00		7	
13	2028	Кшенское							31,80	кв 52 выд 12,13, кв 23 выд 9, кв 51 выд 1,6,3, кв 28 выд4, кв 50 выд 1,2, кв 41 выд 11, кв 49 выд 1,5,7, кв 46 выд6,13, кв 18 выд 17, кв 45 выд 2,4,7, кв 31 выд 24, кв 48 выд 6,7,12,18,19,2, кв 44 выд 5, кв 17 выд 1	1	кв46 выд 12	2,00	кв46выд 6, кв 52 выд 17	6	кв 49 выд 5, кв 46 выд 14, кв 24 выд 36, кв 8 выд 19, кв 24 выд 16,

№П П	Период действи я плана	Наименование участкового лесничества	Прокладка просек, противопожарных разрывов, устройство противопожарных минерализованн ых полос)		Создание, содержание и эксплуатация пожарных наблюдательных пунктов (вышек, мачт, павильонов и других наблюдательных пунктов), пунктов сосредоточения противопожарног о инвентаря		проведение профилактически х контролируемых противопожарных выжиганий хвороста, лесной подстилки, сухой травы и других лесных горючих материалов, включая информацию об их территориальном размещении, площадных объемах, а также о мероприятиях по обеспечению безопасности выжиганий)		прочистка просек, прочистка противопожарных минерализованных полос и их обновление		благоустройс тво зон отдыха граждан, пребывающи х в лесах в соответствии со статьей 11 Лесного кодекса Российской Федерации)		установка и эксплуатация шлагбаумов, устройство преград, обеспечивающих ограничение пребывания граждан в лесах в целях обеспечения пожарной безопасности		установка и размещение стендов и других знаков и указателей, содержащих информацию о мерах пожарной безопасности в лесах	
			км	Квартал выдел	шт.	Квартал выдел	га	Квартал выдел	км	Квартал выдел	шт	Кварт ал выдел	шт	Квартал выдел	шт	Квартал выдел
А	1	2	3	4	5	6	7	8	9	10	11	12	13	14	15	16
																кв 46 выд 12
14	2028	Советское			1,00	кв8выд 12			43,20	кв 29 выд 1,2, кв 25 выд2, кв 26 выд 11,10,1, кв 4 выд 2, кв 35 выд 3,4, кв 19 выд 1, кв 13 выд 2, кв 12 выд11,12, кв 22 выд 1,3,5,8						
15	2028	Черемисиновско е							25,00	кв 20 выд 2,1,3,5, кв 17 выд 14, кв 11 выд 18,22,19,кв 14 выд 2,1,4,6,5,, кв 16 выд 1, кв 21 выд 2,6,17,12,18,21, 16,32,29,24,23					1	кв 20 выд 1
		итого			1,00				100,0		1,0		2,00		7	

[illegible]

[illegible]

[illegible]

[illegible]

[illegible]

[illegible]

[illegible]

### Продолжение Таблицы 2.16.

[illegible]

[illegible]

[illegible]

[illegible]

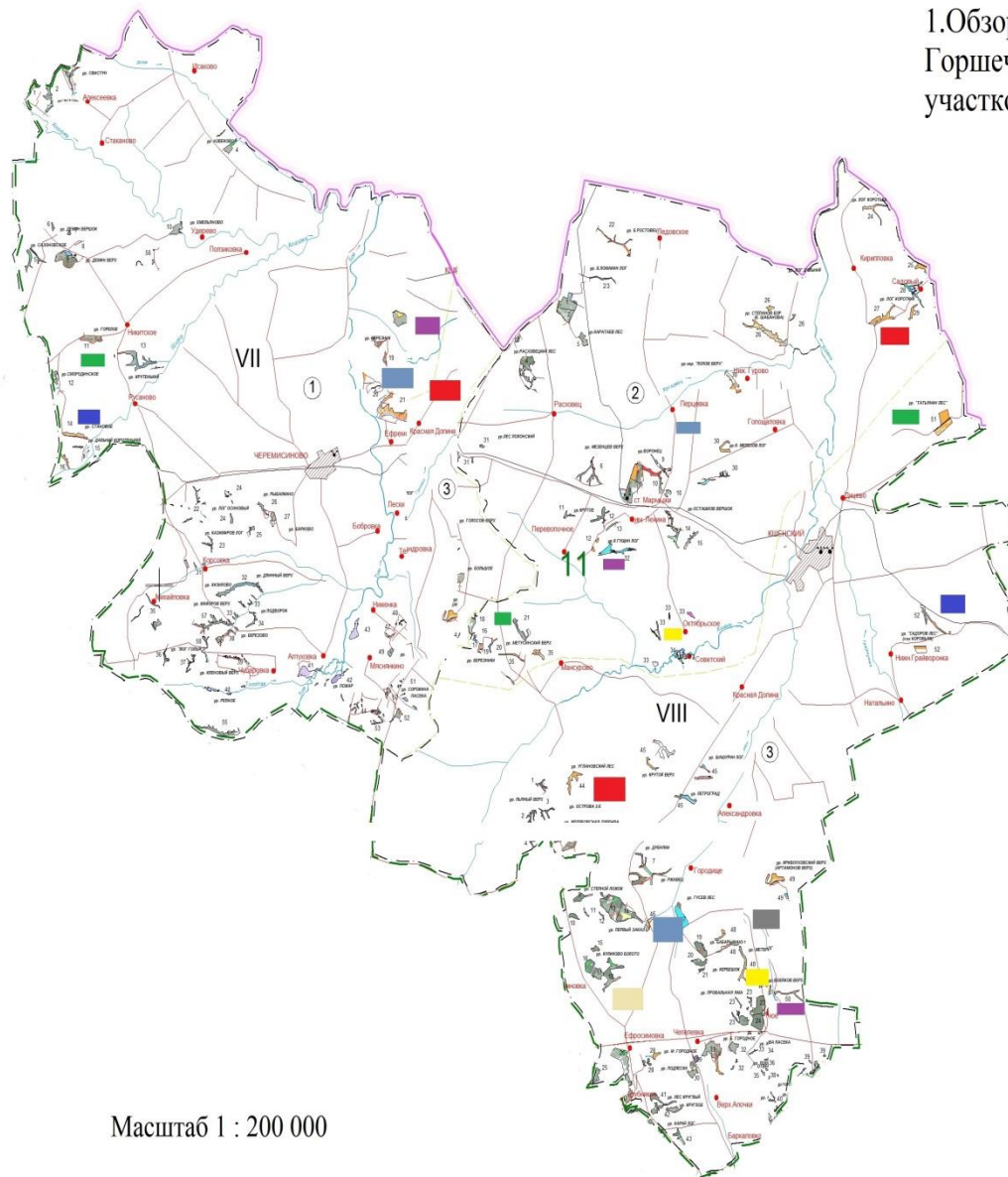
[illegible]

[illegible]

[illegible]

ГРАФИЧЕСКАЯ ЧАСТЬ  
плана противопожарного обустройства лесов на  
территории Советского лесничества

1. Обзорная карта-схема по принадлежности граничащих территорий  
Горшеченского лесничества (Горшеческого, Ясеновского, Касторенского  
участковых лесничеств)

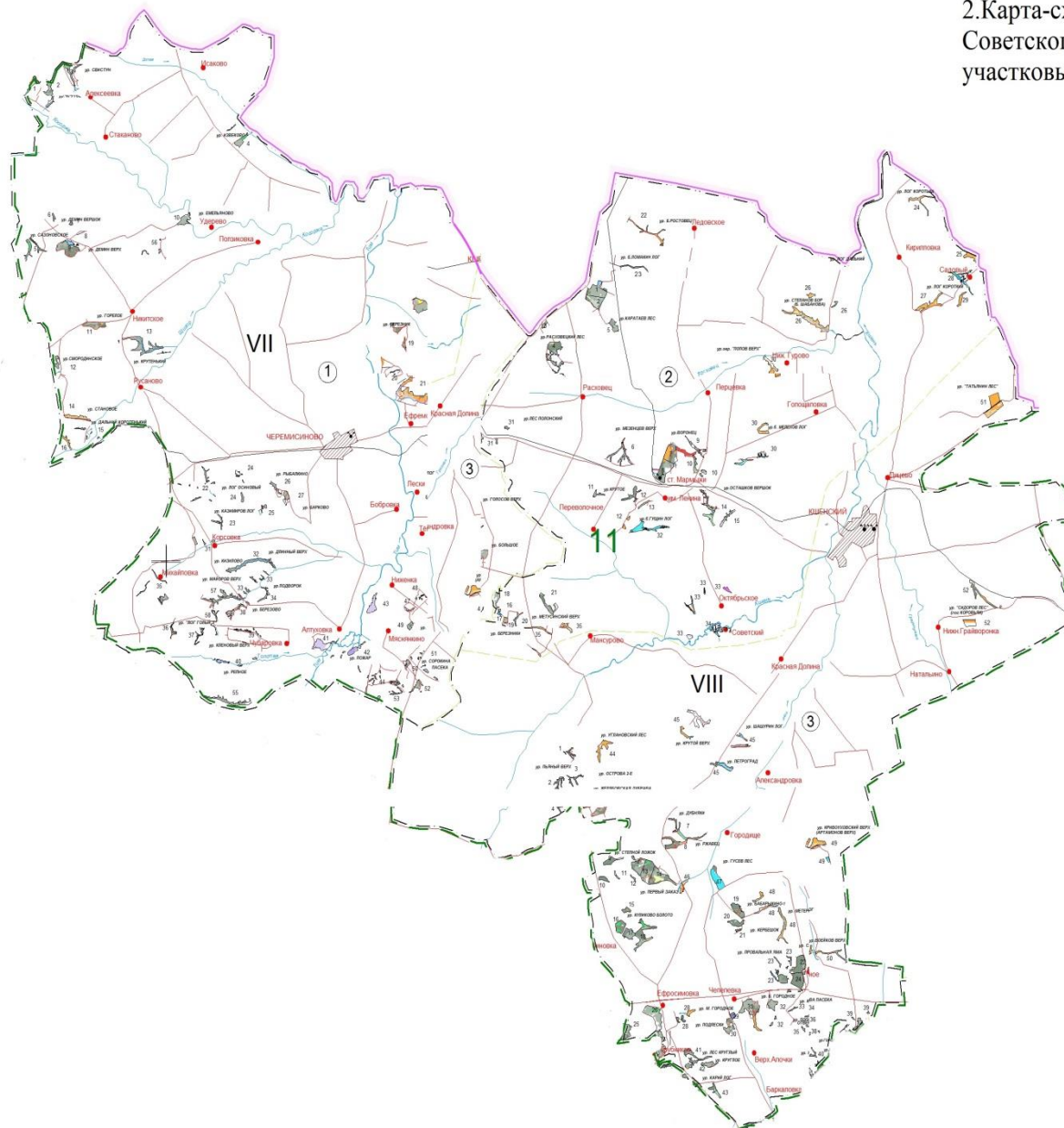


Масштаб 1 : 200 000

Условные обозначения

№ п/п	Условные знаки	Наименование мероприятий			№ п/п	Условные знаки	Наименование собственника	Наименование муниципального образования	Наименование сельского совета (Место нахождения участка)
1		Отдел по лесничеству Министерства природных ресурсов Курской области			10		СХП «Черемисиново 2»	Черемисиновский район	Красноползский С.С
2		Лесохозяйственные предприятия Министерства природных ресурсов Курской области			11		СХП «Черемисиново 2»	Черемисиновский район	Красноползский С.С
3		Границы лесничеств			12		ООО «Кшеньягро»	Советский район	Советский С.С
4		Границы участковых лесничеств			13		ООО «Весна»	Советский район	Нижнийтрайворонский С.С
5		Границы муниципальных образований Курской области							
Собственники земель граничащие с землями лесного фонда Курской области									
№ п/п	Условные знаки	Наименование собственника	Наименование муниципального образования	Наименование сельского совета (Место нахождения участка)	14		СПК «Мансурово»	Советский район	Мансуровский С.С
1		СПК «Мансурово»	Советский район	Мансуровский С.С	15		СПК «Мансурово»	Советский район	Александровский С.С
2		ООО «Кшеньягро»	Советский район	Ледовской С.С	16		СПК «Александровский»	Советский район	Александровский С.С
3		ООО «Агрофирма «Озеро»	Советский район	Михайловский С.С	17		ООО «Агроинвест»	Советский район	Верхнегрозенский С.С
4		ООО «Кшеньягро»	Советский район	Вотжанийский С.С	18		СПК «Александровский»	Советский район	Александровский С.С
5		СПК «Отхормосхоз Советский»	Советский район	Ленинский С.С	19		ООО «Кшеньягро»	Советский район	Верхнегрозенский С.С
6		СПК «Отхормосхоз Советский»	Советский район	Красноползский С.С					
7		ООО «Колос»	Черемисиновский район	Русановский С.С					
8		СХП «Комсомолец»	Черемисиновский район	Русановский С.С					
9		СХП «Черемисиново 2»	Черемисиновский район	Красноползский С.С					

2. Карта-схема погибших и поврежденных лесов на территории Советского лесничества (Черемисиновского, Советского, Кшенского участковых лесничеств)

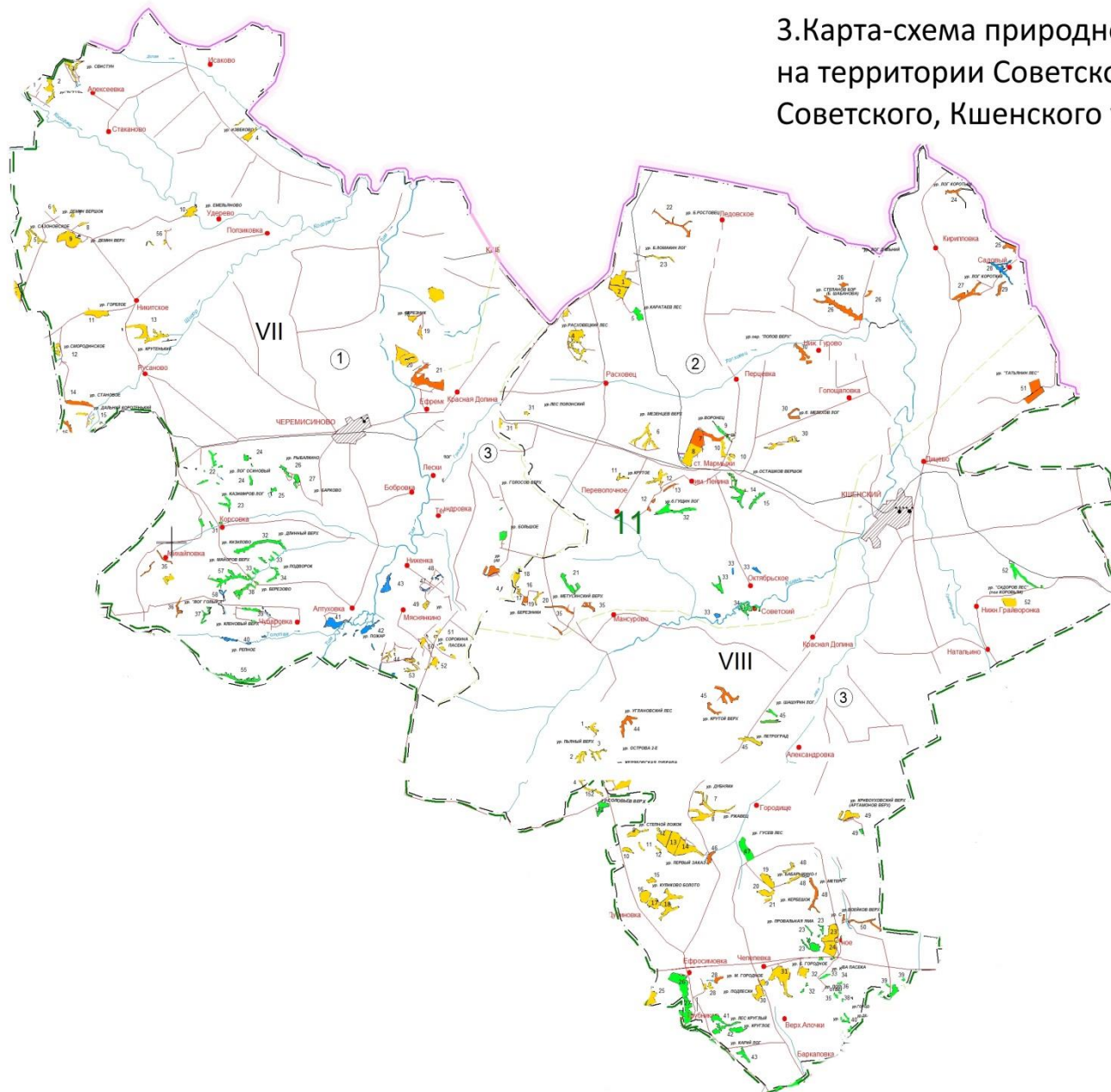


Условные обозначения

№ п/п	Условные знаки	Наименование мероприятий
1		Отдел по лесничеству Министерства природных ресурсов Курской области
2		Лесохозяйственные предприятия Министерства природных ресурсов Курской области
3		Границы лесничеств
4		Границы участковых лесничеств
5		Границы муниципальных образований Курской области
6		Лесные пожары
7		Повреждение насекомыми
8		Погодные условия и почвенно-климатические факторы
9		Болезни леса
10		Повреждение дикими животными
11		Антропогенные факторы
12		Непатогенные факторы

Масштаб 1:200 000

### 3. Карта-схема природной пожарной опасности лесов на территории Советского лесничества (Черемисиновского, Советского, Кшенского участковых лесничеств)

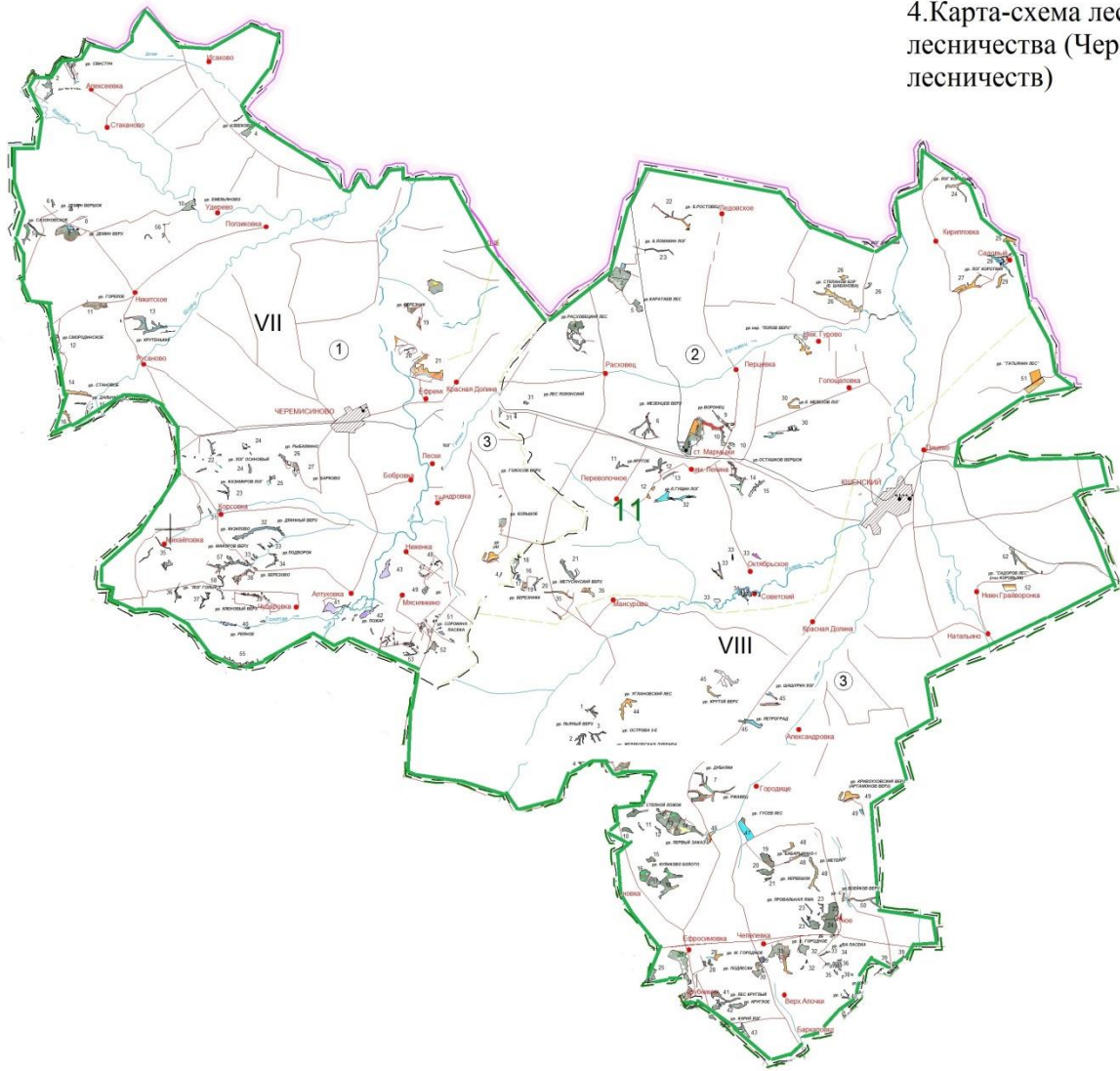


Условные обозначения

№ п/п	Условные знаки	Наименование мероприятий
1		Отдел по лесничеству Министерства природных ресурсов Курской области
2		Лесохозяйственные предприятия Министерства природных ресурсов Курской области
3		Границы лесничеств
4		Границы участковых лесничеств
5		Границы муниципальных образований Курской области
6		1 класс природной пожарной опасности
7		2 класс природной пожарной опасности
8		3 класс природной пожарной опасности
9		4 класс природной пожарной опасности
10		5 класс природной пожарной опасности

Масштаб 1:200 000

4.Карта-схема лесопожарного зонирования на территории Советского лесничества (Черемисиновского, Советского, Кшенского участковых лесничеств)



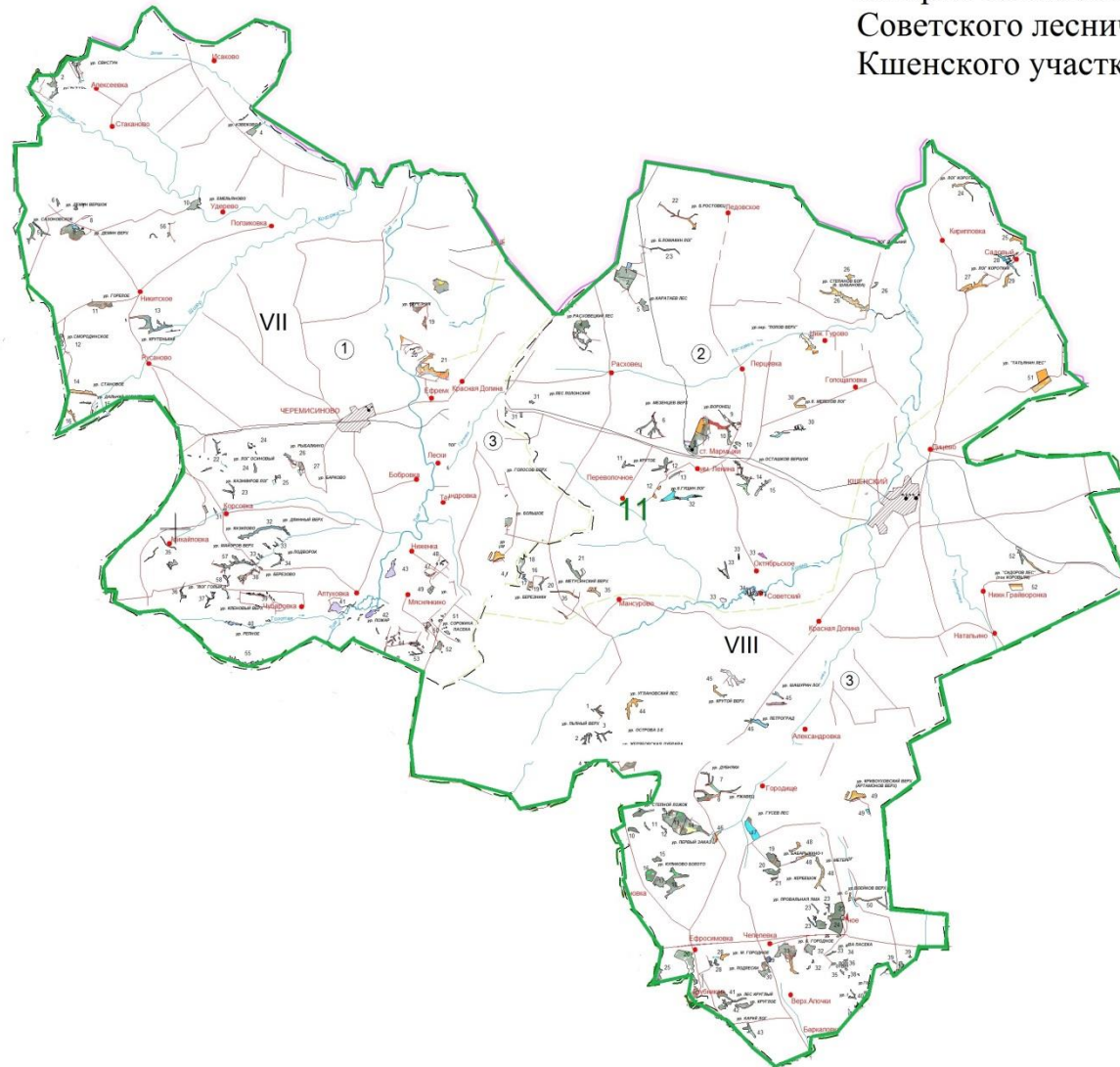
Условные обозначения

№ п/п	Условные знаки	Наименование мероприятий
1		Отдел по лесничеству Министерства природных ресурсов Курской области
2		Лесохозяйственные предприятия Министерства природных ресурсов Курской области
3		Границы лесничеств
4		Границы участковых лесничеств
5		Границы муниципальных образований Курской области
6		Зона наземного обнаружения и тушения лесных пожаров

Примечание: В соответствии с приказом Федерального агентства лесного хозяйства от 11.03.2024 № 117 «Об установлении лесопожарного зонирования земель лесного фонда» вся территория лесного фонда Курской области отнесена к зоне наземного обнаружения и тушения лесных пожаров (зона наземного мониторинга)

Масштаб 1:200 000

5.Карта-схема лесопожарных рисков на территории Советского лесничества (Черемисиновского, Советского, Кшенского участковых лесничеств)

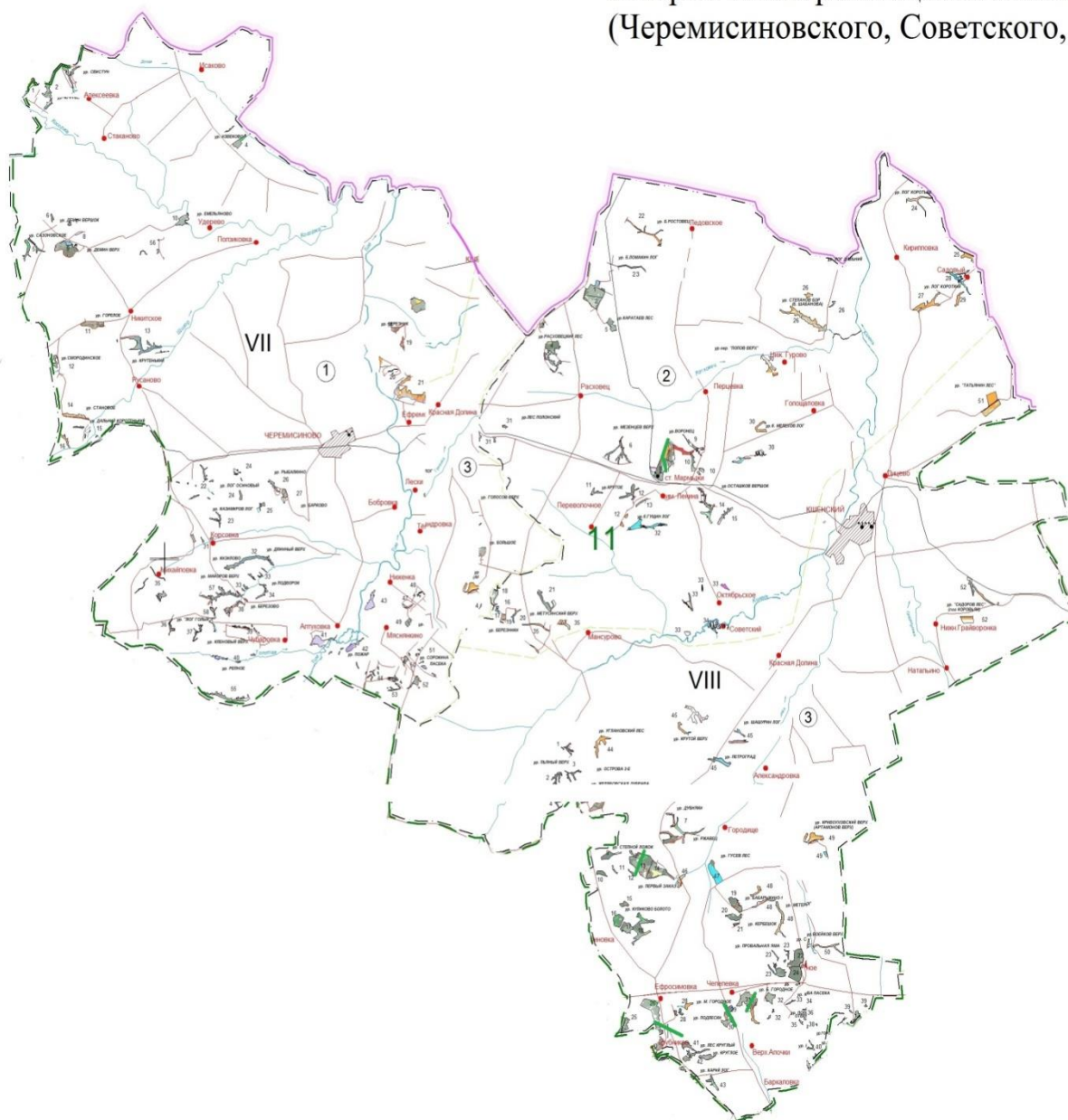


Условные обозначения

№ п/п	Условные знаки	Наименование мероприятий
1		Отдел по лесничеству Министерства природных ресурсов Курской области
2		Лесохозяйственные предприятия Министерства природных ресурсов Курской области
3		Границы лесничеств
4		Границы участковых лесничеств
5		Границы муниципальных образований Курской области
6		Высокий уровень лесопожарных рисков
7		Средний уровень лесопожарных рисков
8		Низкий уровень лесопожарных рисков

Масштаб 1:200 000

6.Карта-схема размещения лесных дорог на территории Советского лесничества (Черемисиновского, Советского, Кшенского участковых лесничеств)



### Условные обозначения

№ п/п	Условные знаки	Наименование мероприятий
1		Отдел по лесничеству Министерства природных ресурсов Курской области
2		Лесохозяйственные предприятия Министерства природных ресурсов Курской области
3		Границы лесничеств
4		Границы участковых лесничеств
5		Границы муниципальных образований Курской области
6		Лесная дорога

Примечание: мероприятия по строительству, реконструкции, эксплуатации лесных дорог не предусмотрены лесохозяйственными регламентами по лесничествам и Лесным планом Курской области

Масштаб 1:200 000

Масштаб 1:200 000

## 7. Карта-схема противопожарного обустройства на территории Советского лесничества (Черемисиновского, Советского, Кшенского участков лесничеств)

